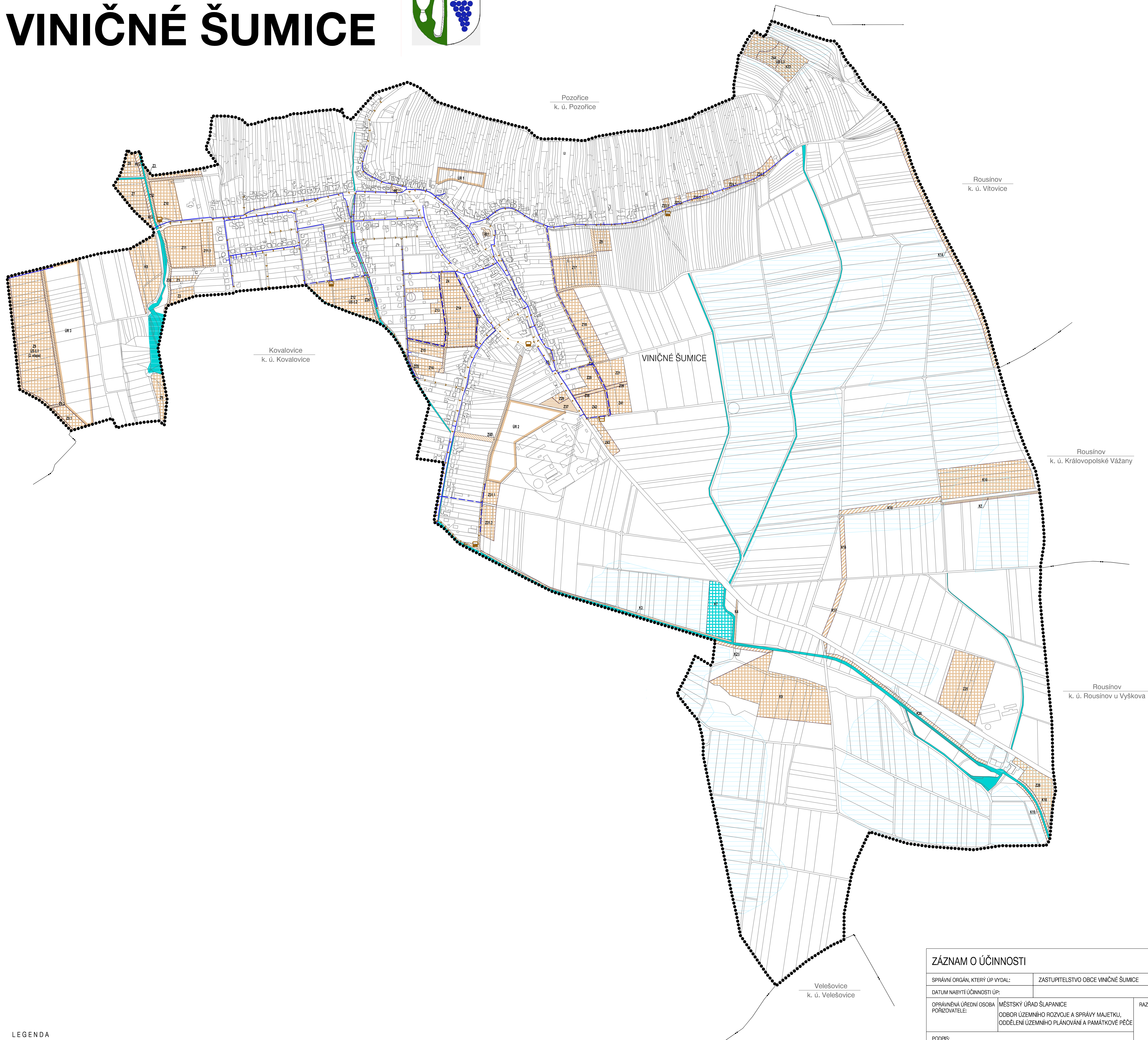



ÚZEMNÍ PLÁN VINIČNÉ ŠUMICE




LEGENDA

HRANICE, IDENTIFIKACE PLOCH	
	hranice federálního území obce
	hranice katastrálních území
	zastavěné území k 1. 5. 2013
	plochy změn
	identifikace ploch změn
	územní rezervy
ZÁSOBOVÁNÍ VODOU	
STAV	NÁVRH
	vodovodní řád
ODKANALIZOVÁNÍ	
STAV	NÁVRH
	společná kanalizace
	kanalizační výtlak
	čerpadlo stanice kanalizace
	meliorace
	vodní plochy
	vodní toky

ZÁZNAM O ÚČINNOSTI

SPRÁVNÍ ORGÁN, KTERÝ ÚP VYDAL:	ZASTUPITELSTVO OBCE VINIČNÉ ŠUMICE	
DATUM NABÝTÍ ÚČINNOSTI ÚP:		
OPRÁVNĚNÁ ÚŘEDNÍ OSOBA POŘIZOVATELE:	MĚSTSKÝ ÚŘAD ŠLAPANICE ODBOR ÚZEMNÍHO ROZVOJE A SPRÁVY MAJETKU, ODDĚLENÍ ÚZEMNÍHO PLÁNOVÁNÍ A PAMÁTKOVÉ PÉČE	RAZÍTKO:
PODPIS:		
JMÉNO A PŘÍJMENÍ:	ŠLANKA BABIČKOVÁ	
FUNKCE:	VEDOUČÍ OÚPPP	

TECHNICKÁ INFRASTRUKTURA ZÁSOBOVÁNÍ VODOU, ODKANALIZOVÁNÍ



ÚZEMNÍ PLÁN VINIČNÉ ŠUMICE	
EVIDENČNÍ ČÍSLO:	212 - 001 - 456
ZHOTOVITEL:	Urbanistické středisko Brno, spol. s r. o.
PROJEKTANTI:	Ing. arch. Emil Navrátil Ing. arch. Vanda Čiznerová Mgr. Tereza Golisová Mgr. Martin Novotný Ing. Pavel Veselý Ing. Jiří Hrnčíř
POŘIZOVATEL:	MĚSTSKÝ ÚŘAD ŠLAPANICE - ODBOR ÚZEMNÍHO ROZVOJE A SPRÁVY MAJETKU, oddělení územního plánování a památkové péče
STUPĚŇ:	VÝSLEDNÝ NÁVRH
MĚŘÍTKO:	1:5 000
DATUM:	12/2017



I. 5



Jihomoravský kraj je poskytovatelem
části finančních prostředků
na tuto územně plánovací dokumentaci,
registrační číslo: 014006/12/OUPŠA