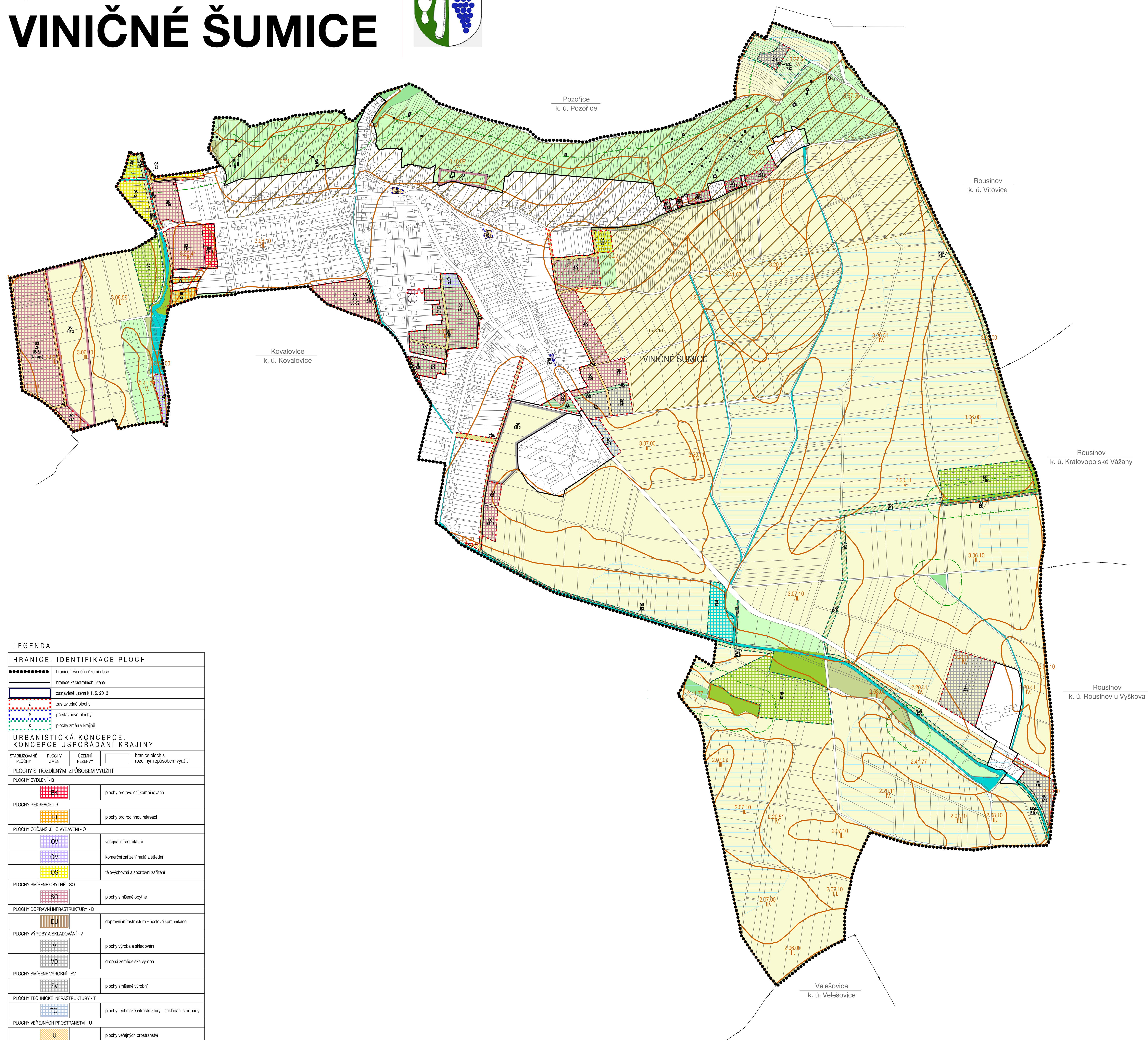



ÚZEMNÍ PLÁN VINIČNÉ ŠUMICE



LEGENDA

HRANICE, IDENTIFIKACE PLOCH

| | |
|-------|-----------------------------|
| | hranice řešeného území obce |
| ----- | hranice katastrálních území |
| ----- | zastavné území k 1. 5. 2013 |
| ----- | zastavěné plochy |
| ----- | přestavbové plochy |
| ----- | plochy změn v krajině |

URBANISTICKÁ KONCEPCE, KONCEPCE USPOŘADÁNÍ KRAJINY

| | | | |
|----------------------|-------------|----------------|--|
| STABILIZOVANÉ PLOCHY | PLOCHY ZMĚN | ÚZEMNÍ REZERVY | hranice ploch s rozdílným způsobem využití |
|----------------------|-------------|----------------|--|


PLOCHY S ROZDILNÝM ZPŮSOBEM VYUŽITÍ

| | | |
|--|--|--|
| PLOCHY BYDLENÍ - B | | plochy pro bydlení kombinované |
| PLOCHY REKREACE - R | | plochy pro rodinnou rekreaci |
| PLOCHY OBČANSKÉHO VYBAVENÍ - O | | veřejná infrastruktura |
| OV | | komerční zařízení mátlá a střední |
| OS | | tělocvičny a sportovní zařízení |
| PLOCHY SMÍŠENÉ OBYTNÉ - SO | | plochy smíšené obytné |
| PLOCHY DOPRAVNÍ INFRASTRUKTURY - D | | dopravní infrastruktura - účelové komunikace |
| PLOCHY VÝROBY A SKLADOVÁNÍ - V | | plochy výroba a skladování |
| VD | | drobná zemědělská výroba |
| PLOCHY SMÍŠENÉ VÝROBNÍ - SV | | plochy smíšené výrobní |
| PLOCHY TECHNICKÉ INFRASTRUKTURY - T | | plochy technické infrastruktury - nakládání s odpady |
| TO | | |
| PLOCHY VEŘEJNÝCH PROSTRANSTVÍ - U | | plochy veřejných prostranství |
| U | | |
| PLOCHY SIDELNÍ ZELENĚ - Z | | zeleň soukromá a vyhrazená |
| ZS | | |
| PLOCHY VODNÍ A VODOHOSPODÁŘSKÉ - W | | plochy vodní a vodohospodářské |
| W | | |
| PLOCHY ZEMĚDĚLSKÉ - NZ | | plochy zemědělské |
| NZ | | |
| PLOCHY LESNÍ - NL | | plochy lesní |
| NL | | |
| PLOCHY PŘÍRODNÍ - NP | | plochy přírodní |
| NP | | |
| PLOCHY SMÍŠENÉ NEZASTAVĚNÉHO ÚZEMÍ - NS | | plochy smíšené nezastavěného území - zemědělské |
| NSz | | |
| NSp | | plochy smíšené nezastavěného území - přírodní |
| NSp | | |

ZPF, PUPFL

| | |
|-------|---|
| ----- | vzdálenost 50 m od okraje lesa |
| ----- | mélkorice |
| ----- | hranice bonitované ekologické jednotky (BPEJ) |
| ----- | kód bonitované půdní ekologické jednotky (BPEJ) / třída ochrany |
| ----- | vnější tratě |

VÝKRES PŘEDPOKLÁDANÝCH ZÁBORŮ PŮDNÍHO FONDU



| | |
|-----------------------------------|--|
| ÚZEMNÍ PLÁN VINIČNÉ ŠUMICE | |
| EVIDENČNÍ ČÍSLO : | 212 - 001 - 456 |
| ZHOTOVITEL : | Urbanistické středisko Brno, spol. s r. o. |
| PROJEKTANTI : | Ing. arch. Emil Navrátil Ing. arch. Vanda Čiznerová Mgr. Tereza Golešová Mgr. Martin Novotný Ing. Pavel Veselý Ing. Jiří Hrnčíř |
| POŘIZOVATEL : | MĚSTSKÝ ÚŘAD ŠLAPANICE - ODBOR ÚZEMNÍHO ROZVOJE A SPRÁVY MAJETKU, oddělení územního plánování a památkové péče |
| STUPĚN : | VÝSLEDNÝ NÁVRH |
| MĚŘÍTKO : | 1:5 000 |
| DATUM : | 12/2017 |



Jihomoravský kraj je poskytovatelem části finančních prostředků na tuto územně plánovací dokumentaci, registrační číslo: 014006/12/OUPSŘ